








	Границы проектируемой территории по объекту : "Газопровод высокого давления в южной части г.Златоуст Челябинской области"
	Трасса проектируемого газопровода по объекту : "Газопровод высокого давления в южной части г.Златоуст Челябинской области"
	Охранная зона проектируемого газопровода и ПГБ
	Граница охранной зоны сооружения - линия электропередач-110 кВ 2-цепная Златоуст-Новый Златоуст
	граница охранной зоны части сооружения - воздушная линия электропередач - 110 кВ 2-цепная Новый Златоуст
	Г.1. Зона предприятий и промышленных объектов
	Охранная зона сооружения - напорный водопровод от насосной 1-го подъема до НПС
	Охранная зона сооружения – теплосети 1-го объекта
	Охранная зона кабельной линии протяженностью 58911 м. по адресу: Челябинская область, г. Златоуст, Парковый проезд, 1
	Охранная зона кабельной линии протяженностью 12600 м. по адресу: Челябинская область, г. Златоуст, Парковый проезд, 1

				Шифр проектной документации: 019-14			
				"Газопровод высокого давления в южной части г. Златоуст Челябинской области"			
Изм.	Кол-во	Листы	№ док.	Подп.	Даты		
Разработал						Проект изменений в проект планировки и	Стандарт
Проверил							ПП
Утвердил							Лист
							Листов
						Сфера границ зон, ее особые условия использования территории М 1:3000	5
							5
						ООО "Геокад"	